



























LEGENDE PLU

-  Zone Urbanisée - Centre de village ancien
-  Zone Urbanisée - Habitat périphérique
-  Zone A Urbaniser à vocation d'habitat nécessitant une opération d'aménagement
-  Zone Agricole stricte
-  Zone Agricole constructible
-  Zone Naturelle à protéger
-  Zone d'habitat
-  Zone Naturelle où l'on autorise la réhabilitation du bâti ancien pour son intérêt patrimonial
-  Zone ou la restauration des cabanons est autorisée
-  Emplacement réservé
-  Servitude de protection L 123-1-5-7 du CU
au titre des art. L.111-62 du CU

Carte Informatrice des Phénomènes de Crues Torrentielles et Mouvements de Terrain (CIPTM)

-  E2 : Ravinements - Risque présumé
-  E3 : Ravinements - Risque avéré
-  G2 : Glissements - Risque présumé
-  G3 : Glissements - Risque avéré
-  P2 : Chute de blocs - Risque présumé
-  P3 : Chute de blocs - Risque avéré
-  T2 : Crues torrentielles - Risque présumé
-  T3 : Crues torrentielles - Risque avéré

Légende PAC

-  Blé tendre
-  Orge
-  Estives Landes
-  Prairies permanentes
-  Prairies temporaires
-  Légumes - Fleurs
-  Divers